



# **PROGRAM ROZVOJE OBCE HERINK**

**NA OBDOBÍ LET  
2017 – 2027**

# Obsah

Úvod .....	3
1. ANALYTICKÁ ČÁST.....	4
1.1 Charakteristika obce .....	4
1.1.1 Území .....	4
1.1.2 Obyvatelstvo.....	5
1.1.3 Hospodářství.....	6
1.1.4 Infrastruktura .....	7
1.1.5 Vybavenost obce .....	8
1.1.6 Životní prostředí .....	8
1.1.7 Správa obce .....	10
1.2 Východiska pro návrhovou část .....	11
1.2.1 Srovnávací analýza.....	11
1.2.2 Odhad výstavby a přírůstku obyvatel v letech 2017 - 2021 .....	14
1.2.3 Hospodářský výhled .....	15
1.2.4 SWOT analýza .....	15
2. NÁVRHOVÁ ČÁST .....	18
2.1 Strategická vize .....	18
2.2 Cíle, opatření a aktivity .....	18
2.3 Podpora realizace programu .....	24
Seznam příloh.....	24
Přílohová část .....	25
Příloha č. 1 - Vyhodnocení průzkumu.....	26
Příloha č. 2 - SWOT analýza Herink.....	32
Příloha č. 3 Životní prostředí - analýza .....	39
Zdroje .....	43

## Úvod

Strategický plán rozvoje obce Herink je dokumentem, který představuje základní budoucí orientaci rozvoje obce do roku 2022 s výhledem do r. 2027. Hlavním záměrem zpracování a přijetí tohoto dokumentu je vytvořit základní představu o směřování a rozvoji obce v nových demografických a ekonomických podmínkách, které ovlivňují život obce, občanů i podnikatelů. Program rozvoje obce obsahuje hlavní zamýšlené oblasti investic a rozvojových projektů, které přispějí k dalšímu posilování kvality života v obci a k řešení některých stávajících i očekávaných problémů a priorit.

Zpracování dokumentu vychází z relevantních ekonomických, sociodemografických a environmentálních dat a navazuje na strategické dokumenty vyšších územně-správních celků – ROP Říčany a Středočeského kraje.

Program rozvoje obce Herink je koncipován jako otevřený dokument, který bude možné, s velkou pravděpodobností i nutné, aktualizovat s ohledem na vývoj vnějšího prostředí (ekonomiky, legislativy apod.) i s ohledem na nové priority a problémy rozvoje obce.

# 1. ANALYTICKÁ ČÁST

## 1.1 Charakteristika obce

### 1.1.1 Území

Herink se nachází v okrese Praha-východ v kraji Středočeském. Herink leží 5 km od jihovýchodní hranice hlavního města Prahy, a sedm kilometrů jihozápadně od města Říčany, na pomezí okresů Praha-Východ a Praha-Západ.

Správní území obce Herink je umístěno na východní hranici obce s rozšířenou působností (ORP) Říčany. Tvoří je jedno katastrální území Herink (číslo obce 564915) o rozloze 274 ha s jedním sídlem Herink a samostatnou průmyslovou plochou Pražská obalovna směsí Herink, s. r. o. u severní hranice území.

Dle podkladů katastrálního úřadu je rozloha katastrálního území tvořena jak uvádí tabulka 1. viz níže.

Tabulka 1 - Výměra katastrálního území Herink<sup>1</sup>

Část území	Výměra	Podíl
Zemědělská půda	232,13 ha	84,9%
Orná půda	216,24 ha	79,1%
Trvalé travní porosty	11,30 ha	4,1%
Zastavěné plochy	9,30 ha	3,4%
Zahrady	4,58 ha	1,7%
Vodní plochy	3,32 ha	1,2%
Lesní půda	1,66 ha	0,6%
Ostatní plocha	27,11 ha	9,9%
<b>Celková plocha území obce</b>	<b>273,52 ha</b>	

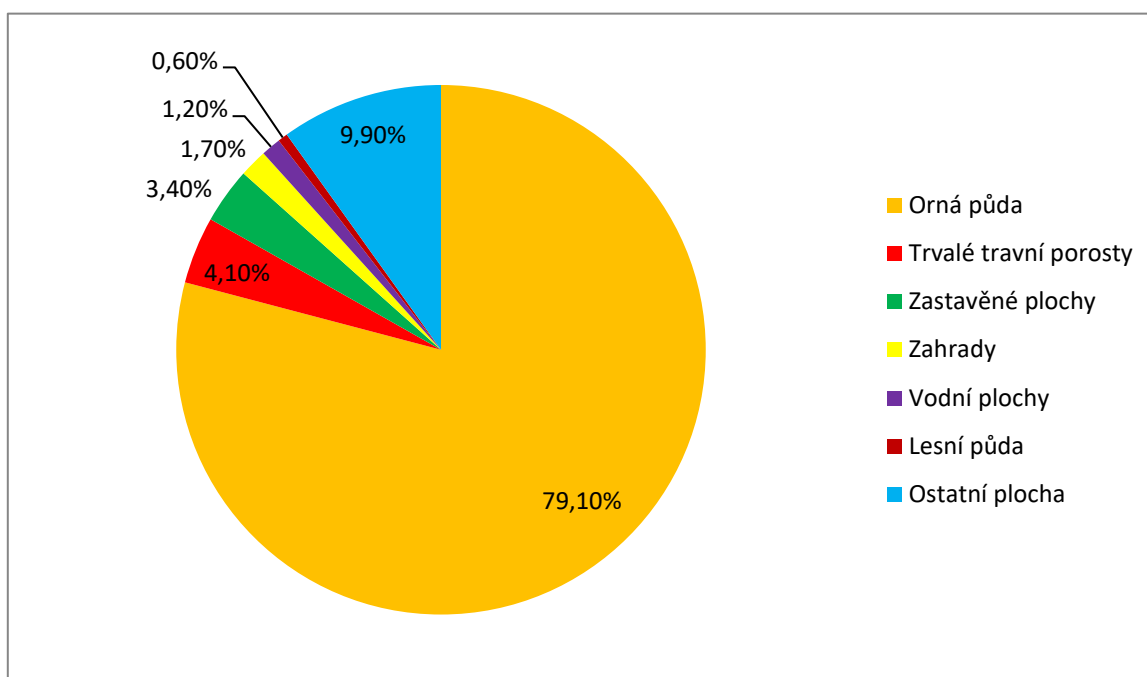
V obci je dnes jeden obecní rybník V Topolech, má rozlohu 0,69 ha a je napájen Osnickým potokem. Hustota zalidnění obce je 201,08 obyv./km<sup>2</sup>.

### Struktura využití půdy v obci Herink v roce 2015

<sup>1</sup> Zdroj: ČSÚ, Stav v r.2015

<sup>2</sup> Pramen: ČSÚ

Tabulka 2 - Struktura využití půdy v obci Herink v roce 2015<sup>3</sup>



### 1.1.2 Obyvatelstvo

Tabulka 3 - Informativní počet obyvatel k 31. 12. 2016<sup>4</sup>

	Muži	Muži 15+	Ženy	Ženy 15+	Celkem
Češi	231	155	238	179	469
Cizinci	53	42	39	32	92
<b>Celkem</b>	<b>284</b>	<b>197</b>	<b>277</b>	<b>211</b>	<b>561</b>

Tabulka 4 - Obyvatelé Herinku v r. 2016 podle věku

Celkem	Ve věku 0 - 14 let	Ve věku 65 a více
550	145	23

<sup>3</sup> Zdroj ČSÚ

<sup>4</sup> Zdroj MV ČR

**Tabulka 5 - Pohyb obyvatel v obci Herink v roce 2015<sup>5</sup>**

	Míra porodnosti	Míra úmrtnosti	Přirozený přírůstek v přepočtu na 1000 obyvatel	Míra imigrace	Míra emigrace	Saldo migrace	Meziroční změna počtu obyvatel
Herink	16‰	16‰	13‰	64‰	42‰	22‰	35‰
ORP Říčany	12‰	12‰	4‰	47‰	27‰	20‰	24‰
Okres Praha – východ	12‰	12‰	4‰	49‰	30‰	20‰	24‰
Středočeský kraj	11‰	11‰	1‰	36‰	28‰	8‰	9‰
ČR	10‰	10‰	-0‰	26‰	25‰	2‰	1‰

**Tabulka 6 - Pohyb obyvatel v r. 2015<sup>6</sup>**

	Muži	Ženy	Celkem
Živě narození	2	7	9
Zemřelí	-	2	2
Přirozený přírůstek	2	5	7
Přistěhovalí	17	18	35
Vystěhovalí	10	13	23
Přírůstek stěhováním	7	5	12
Celkový přírůstek	9	10	19
Sňatky	-	-	3
Rozvody	-	-	2

### 1.1.3 Hospodářství

**Tabulka 7 - Počet podnikatelských subjektů v r. 2015 podle oboru činnosti**

Velkoobchod a maloobchod; opravy a údržba motorových vozidel	50
Profesní, vědecké a technické činnosti	26
Zemědělství, lesnictví, rybářství	4
Zpracovatelský průmysl	11
Stavebnictví	12
Doprava a skladování	5
Ubytování, stravování a pohostinství	3
Informační a komunikační činnosti	8
Peněžnictví a pojišťovnictví	1
Činnosti v oblasti nemovitostí	14
Administrativní a podpůrné činnosti	3
Veřejná správa a obrana; povinné sociální zabezpečení	2
Vzdělávání	2

<sup>5</sup> Zdroj: ČSÚ

<sup>6</sup> Zdroj: ČSÚ

**Tabulka 8 - Počet podnikatelských subjektů v r. 2015 podle počtu zaměstnanců**

bez zaměstnanců	66
1-9 zaměstnanců	14
10 - 19 zaměstnanců	1
20 - 49 zaměstnanců	1
100 - 249 zaměstnanců	1

**Tabulka 9 - Podnikatelské subjekty podle právní formy k 31. 12. 2015**

	Registrované podniky	Podniky se zjištěnou aktivitou
<b>Fyzické osoby</b>	128	79
<b>Fyzické osoby podnikající dle živnostenského zákona</b>	121	73
<b>Fyzické osoby podnikající dle jiného než živnostenského zákona</b>	2	1
<b>Zemědělství podnikatelé</b>	3	3
<b>Právníkové osoby</b>	35	28
<b>Obchodní společnosti</b>	31	26
<b>Akciové společnosti</b>	1	1
<b>Družstva</b>	-	-
<b>Celkem</b>	163	107

V roce 2015 bylo v Herinku 221 ekonomicky aktivních osob, 3 uchazeči o zaměstnání. Do obce za prací dojíždělo 137 osob. Z obce za prací vyjíždělo 115 osob.

**Tabulka 10 - Zaměstnanci podle oboru v r. 2015**

Počet osob zaměstnaných v zemědělství	1
Počet osob zaměstnaných v průmyslu	26
Počet osob zaměstnaných ve stavebnictví	12
Počet osob zaměstnaných ve službách	137
Počet zaměstnaných osob celkem	209

#### 1.1.4 Infrastruktura

Podle UP: Nevhodné výrobní a skladové plochy uvnitř obce jsou navrženy jako přestavbové území pro občanskou vybavenost. Neznámý stav inženýrských sítí, zanedbaná údržba technické infrastruktury, nulové investice do komunikací. Plynofikace zavedena. Žádné rekreační chaty (2014) Specifické problémy:

- emisní a akustická zátěž území z dopravy (> 3000 voz/den),
- enormní nárůst počtu obyvatel obce v posledním desetiletí,
- zastavitelné plochy výroby a skladování a bydlení ve vzájemném kontaktu - vznik hygienických závad.

Veřejná dopravní infrastruktura – hrozby: Výrazný rozvoj bydlení bez zajištění potřebné úrovně a kapacity sítě místních přístupových a obslužných komunikací.<sup>7</sup>

### 1.1.5 Vybavenost obce

Tabulka 11 - Počet dokončených bytů v Herinku<sup>8</sup>

2007	2008	2009	2010	2011	2012	2013	2014	2015
2	29	14	9	37	34	15	14	11

Pravidelné spoje hromadné dopravy jsou zavedené do Prahy, Jesenice a Říčany z Prahy (pracovní dny) 17 spojů, 14 do Prahy z Jesenice do Říčany 3 spoje z Říčany do Jesenice 4 spoje.

V obci je prodejna smíšeného zboží v budově obecního úřadu a restaurace Stodola v areálu firmy Buda- mont.

### 1.1.6 Životní prostředí

#### Ekologie

Herink patří mezi zranitelná území, co se týká ohrožení zdrojů pitné vody v důsledku vysoké koncentrace dusičnanů - dochází nebo může dojít k nežádoucímu zhoršení kvality vody. V těchto oblastech se limituje využívání a skladování dusíkatých hnojivých látek, nařizuje střídání plodin, upravuje hospodaření na svažitých pozemcích a vymezuje ochranný pás nehnoujené půdy u vodotečí 1)

Podíl orné půdy na celkové rozloze katastru Herinku je 79,16 (2014), mírně klesá v souvislosti s výstavbou (-2,9%). Přesto podíl orné půdy patří v rámci ORP Říčany k nejvyšším. 1)

Podíl zastavěných ploch činil v r. 2014 3,3% z celkové výměry katastru, lehce nadprůměrné v rámci ORP (2,55%). Lesní pozemky činí 0,61% rozlohy, průměr v ORP je 32,7

Koeficient ekologické stability je v Herinku 0,08. Obecně lze za málo ekologicky stabilní považovat zejména ty obce, kde se hodnoty KES pohybují pod 0,3.

Koeficient ekologické stability = hodnocení krajiny může vycházet z poměru mezi relativně ekologicky stabilními přírodními a přírodě blízkými plochami (chmelnice, vinice, zahrady, ovocné sady, trvalé travní porosty, lesní půda a vodní plochy) a člověkem vytvořenými prvky s nízkou ekologickou stabilitou (orná půda, zastavěné plochy a ostatní plochy) na základě úhrnných hodnot druhů pozemků v územích obcí.  $KES \leq 0,1$  = Území (krajina) s maximálním narušením přírodních struktur. Horší už jsou jen Nupaky a Čestlice<sup>9</sup>.

<sup>7</sup> Rozbor udržitelného rozvoje území správního obvodu obce s rozšířenou působností Říčany, aktualizace 2014

<sup>8</sup> ČSÚ

<sup>9</sup> Hlavní zdroje znečištění ovzduší, 2012, ČHMÚ



Pražská obalovna Herink, s.r.o. Herink TZL=tuhé znečišťující látky, SO<sub>2</sub>, NO<sub>x</sub>, CO, TOC=celkový organický uhlík, VOC=těkavé organické látky (průmyslové chemikálie, rozpouštědla, alkoholy)  
 Pekárna Zelená louka, a.s. - Herink TZL, SO<sub>2</sub>, NO<sub>x</sub>, CO, TOC Vytápění domácností, Automobilová doprava

Hygiena životního prostředí – hrozby: Další nárůst dopravních intenzit s negativním dopadem na kvalitu ovzduší včetně zvýšení akustické zátěže území. Rozvoj výrobních a skladovacích areálů podél významných komunikací s vznikem hygienických závad vůči obytnému prostředí.

### Odpadové hospodářství

Podle platného zákona č. 185/2001 Sb. bude na skládky od roku 2024 zakázáno ukládat směsný komunální odpad a recyklovatelné a využitelné odpady stanovené prováděcím právním předpisem. To nevyhnutelně povede k výraznému navýšení poplatků za zpracování směsného komunálního odpadu.

Z rozpočtu obce Herink za roky 2014 - 2016 vyplývá, že obec již v tuto chvíli dotuje odpadové hospodářství.

Tabulka 12 - Odpadové hospodářství

v tis. Kč	2014	2015	2016
<b>Příjmy z poskytování služeb a výrobků</b>	375	333	430
<b>Výdaje odvozu a nakládání s odpady</b>	496	495	530
<b>Rozdíl příjmů a výdajů</b>	-121	-162	-100

Současný dodavatel služeb spojených s odvozem a likvidací odpadů – firma FCC, a.s. - poskytuje zároveň poradenství a zpracovává významnou část administrativy s tím spojenou (výkazy pro Eko-Kom). Množství a kvalita tříděných materiálů je ale spíše odhadována, než přesně určena – firma denně sváží odpady z několika obcí a výslednou váhu rozpočítává průměrem podle počtu nádob v jednotlivých obcích. Obec ani jednotliví občané tak nemohou mít přehled o účinnosti a kvalitě třídění odpadů. To zároveň nepodporuje motivaci veřejnosti se do třídění odpadů zapojit.

Obec vybírá poplatky za odpad podle zákon č. 185/2001 Sb. o odpadech, maximální výše poplatku se zde stanoví podle předpokládaných oprávněných nákladů obce vyplývajících z režimu nakládání s komunálním odpadem rozvržených na jednotlivé poplatníky podle počtu a objemu nádob určených k odkládání odpadů připadajících na jednotlivé nemovitosti.<sup>10</sup>

Tabulka 13 - Odměny za třídění od EKO-KOMu v r. 2016<sup>11</sup>

1. 1. - 31. 3.	24.781,50 Kč
1. 4. - 30. 6.	29.708,00 Kč

<sup>10</sup> Rozbor udržitelného rozvoje území správního obvodu obce s rozšířenou působností Říčany, aktualizace 2014

<sup>11</sup> Akční plán rozvoje území správního obvodu obce s rozšířenou působností Říčany, 2016-2017

## 1.1.7 Správa obce

Stávající zastupitelstvo obce Herink bylo do úřadu uvedeno v listopadu 2014. Členy zastupitelstva jsou:

- Karel Zeman (starosta obce)
- Miroslav Masopust (místostarosta obce)
- Jana Šteffelová
- Lenka Dunčková
- Zdeněk Zachař
- Michaela Winklerová
- Martin Havlíček
- Jaroslav Novotný
- Attila Szűcs

Povinně zřizované výbory dle zákona o obcích č. 128/2000 Sb. § 99:

### **Finanční výbor**

Jeho úkolem je provádění kontroly hospodaření s majetkem a finančními prostředky obce a plnění dalších úkolů, kterými ho pověří zastupitelstvo obce.

předseda: Jaroslav Novotný

členové: Stanislav Dlouhý, Tomáš Hejtík

### **Kontrolní výbor**

Jeho úkolem je kontrola plnění usnesení zastupitelstva, kontrola dodržování právních předpisů ostatními výbory a plnění dalších kontrolních úkolů, kterými jej pověří zastupitelstvo obce.

předseda: Attila Szűcs

členové: Jiří Kučera, Šárka Škarvadová

Na svém zasedání 3. 2. 2015 ustanovilo zastupitelstvo obce Herink další výbory:

### **Výbor pro kulturu a školství**

Jeho úkolem navrhnout a zrealizovat vhodné podmínky předškolního a školního vzdělávání pro místní děti.

předseda: Attila Szűcs

členové: Jiří Kučera, Kateřina Lasevičová

### **Výbor pro životní prostředí**

Náplní práce tohoto výboru je řešení protipovodňových opatření, omezení hluku, rozšíření ČOV a péče o zeleň v obci.

předseda: Zdeněk Zachař

členové: Lenka Dunčková, Jitka Schwarzmayrová, Jana Šteffelová, Alois Čundrla

### **Výbor pro strategický rozvoj**

Náplní práce tohoto výboru je tvorba strategického plánu obce.

předseda: Jana Šteffelová

členové: Michaela Winklerová, Attila Szűcs

**Tabulka 14 - Hospodaření obce v letech 2009-2014<sup>12</sup>**

	2009	2010	2011	2012	2013	2014
<b>Daňové příjmy</b>	1413	2004	2464	4183	4832	5466
<b>Nedaňové příjmy</b>	271	572	566	1023	1307	1460
<b>Kapitálové příjmy</b>	14	2	113	0	0	0
<b>Neinvestiční přijaté dotace</b>	83	80	52	113	84	89
<b>Investiční přijaté dotace</b>	0	0	0	0	0	0
<b>Příjmy</b>	1781	2657	3195	5319	6223	7016
<b>Běžné výdaje</b>	986	1344	1450	1749	2205	2701
<b>Kapitálové výdaje</b>	140	697	366	616	305	1225
<b>Výdaje celkem</b>	1126	2041	1816	2366	2510	3927
<b>Saldo příjmů a výdajů</b>	656	616	1379	2953	3712	3089
<b>Podíl kapitálových výdajů</b>	12,43%	34,13%	20,16%	26,05%	12,16%	31,21%
<b>Podíl běžných výdajů na celkových příjmech</b>	55,34%	50,59%	45,39%	32,89%	35,44%	38,50%

**Tabulka 15 - Přijaté dotace**

2014	89,29 tis. Kč
2015	620,37 tis. Kč
2016	0 Kč

**Tabulka 16 - Provozní výdaje obce v r. 2017 mimo jiné zahrnují:**

Služby Policie Vestec	400 tis. Kč
Údržba zeleně	150 tis. Kč
Podpora místním sdružením	60 tis. Kč

## 1.2 Východiska pro návrhovou část

### 1.2.1 Srovnávací analýza

Použita data obcí, které v nedávné době prošly podobným vývojem, jaký se očekává v Herinku.

1. co udělali dobře, co můžeme opsat?
2. co udělali špatně, čeho se máme vyvarovat?
3. jaké problémy řeší dnes, na co se máme připravit?

<sup>12</sup> Zdroj: ČSÚ

## Louňovice – Praha-východ

Tabulka 17 - Počet obyvatel

2005	551
2006	590
2007	626
2008	695
2009	737
2010	802
2011	875
2012	922
2013	959
2014	1 004
2015	1 034

Občanská vybavenost:

- samoobsluha
- 4 restaurace
- 4 autobusové linky 2-4 x /hod
- 2 sportovní spolky, fotbalový klub
- MŠ – od r. 2007 2 třídy, v r. 2007 kapacita 42 dětí
- hřbitov

ad 1) můžeme opsat

- průběžné investice do rozvoje technické infrastruktury – plynofikace, vodovod (mají vlastní zdroje vody), veřejné osvětlení, kanalizace, opravy komunikací, rozšíření kapacity ČOV
- využívání dotací (v r. 2007 10 mil. Kč), na každou akci se žádá o dotaci
- současně probíhají větší akce (výstavba splaškové kanalizace, rekonstrukce dešťové, posílení vodovodu) dokončeny jsou v horizontu několika měsíců
- zapojování do celostátních soutěží, kde je nutná podpora a spolupráce všech občanů (Vesnice roku, My třídíme nejlépe...), komunikace s občany – ankety pro občany a návštěvníky, zveřejňování sponzorů
- spolupráce s odborníky – studie, architekt i na opravy komunikací

ad 2) vyvarovat se chyb

- péče o obecní pozemky – došlo k zaplavení soukromého pozemku, soudní spor o odškodnění
- škola a školka – v r. 2010 měli 802 obyvatel, kapacita MŠ 42 dětí, 20 museli odmítnout. Zároveň řeší akutní nedostatek míst v ZŠ

ad 3) co nás čeká

- zhoršil se přístup k dotacím
- společně s dalšími obcemi financují přístavbu ZŠ v Mukařově
- účast v elektronické aukci na svoz a likvidaci odpadů (2015)
- SDH si pronajímají od sousední obce
- jednotlivé společenské, sportovní a kulturní akce pořádají fyzické osoby

Další poznámky:

- zastupitelé a nevolení členové výborů dostávají odměnu podle zákona
- zaměstnanec na údržbu obce a na administrativu
- smlouvu s Eko-komem uzavřeli až 2014
- ve zpravodaji se věnují prezentaci místních firem
- pěkný portál životní situace

## Tachlovice - Praha-západ

Tabulka 18 - Počet obyvatel

2005	520
2006	541
2007	546
2008	564
2009	678
2010	727
2011	819
2012	854
2013	863
2014	891
2015	907

Občanská vybavenost:

- MŠ 46 míst, jídelna, provoz 7-16,30, 17 dětí se 2015/2016 nedostalo
- ZŠ jen 1. stupeň, 2. stupeň v Nučicích (bez smlouvy), 3 třídy (1., 2.+3. a 4.+5.)
- knihovna
- pošta
- kostel, hřbitov
- dětský pěvecký sbor od 4 let, klub karate, Sokol, Junák
- sdružení TOPAS

ad 1) můžeme opsat

- průběžná výstavba technické infrastruktury (2006 – 2013 stavba plynovodu, II. etapa kanalizace, stavba komunikace v průmyslové zóně, veřejné osvětlení, MŠ)
- na každou akci se žádá o dotaci
- zisk ZŠ a MŠ 2014 2,5 mil. (jak to udělali?)
- kapacita spádové ZŠ zajištěna smluvně, závazně

ad 2) pozor na chyby

- velká investice do kanalizace a ČOV (85 mil.) financována úvěrem, v době problémů s výstavbou MŠ pak chybí volné prostředky (přesto jsou úvěry spláceny, na úkor výdajů na kulturu a školství a údržbu obecního majetku – havárie vodovodu v ZŠ)
- malá úspěšnost žádostí o dotace,

ad 3) co nás čeká

- nedostatečná kapacita ZŠ a MŠ
- finanční prostředky na další nezbytné rekonstrukce (centrální historická náves)

Další poznámky

- 1 zaměstnanec, zároveň hospodárka ZŠ a MŠ
- 7 zastupitelů
- Sdružení pořádá 10-15 akcí ročně, financování z jednorázové dotace od obce (45-65 tis. ročně)<sup>13</sup>

### 1.2.2 Odhad výstavby a přírůstku obyvatel v letech 2017 - 2021

#### **Optreal<sup>14</sup>**

37 domů, to je asi 120 budoucích obyvatel, z toho 40 dětí, cca 60 aut, dokončení výstavby I. etapa 6/2017 – 12/2019, 20 domů, 2. etapa 6/2019 – 12/2021 17 domů

#### **Fare Invest<sup>15</sup>**

68 RD, 6 viladomů po 6 bytech – 104 domácností – 300 obyvatel, 100 dětí, 110 aut dokončení výstavby 9/2017 – 12/2019

#### **AR.MA<sup>16</sup>**

30 bytů – 90 obyvatel, 40 dětí, 50 aut dokončení výstavby - 2024

#### **Univerzální stavební<sup>17</sup>**

9 RD + bytovka, 30 bytů - 90 obyvatel, 40 dětí, 50 aut dokončení výstavby - 2020

#### **Euro development<sup>18</sup>** – nad rybníkem – Rovná, Dlouhá, Na Hrázi

69 domů, z toho 32 dokončeno, rozestavěno 22, projekt 15 zbývá dostavět 37 – 120 obyvatel, 50 dětí, 60 aut dokončení výstavby 1/2017-12/2018

---

<sup>13</sup> Obecní zpravodaje, zápisy z jednání zastupitelstva, rozpočty, webové stránky obcí

<sup>14</sup> Zdroje: Katastr nemovitostí, veřejné zdroje

<sup>15</sup> Plánovací smlouva

<sup>16</sup> odhad

<sup>17</sup> odhad

<sup>18</sup> Veřejné zdroje -internet

**Tabulka 19 - Celkem do roku 2021 přibude (odhad)**

<b>Přírůstek oproti dnešnímu stavu</b>	<b>2017</b>	<b>2018</b>	<b>2019</b>	<b>2020</b>	<b>2021</b>
<b>Domů/bytů</b>	35	95	45	30	30
<b>Obyvatel</b>	120	290	140	100	100
<b>Z toho dětí</b>	40	100	50	30	30
<b>Aut</b>	60	150	70	45	45
<b>Počet obyvatel celkem</b>	620	800	860	920	980

Celkem do roku 2021 přibude (odhad) 750 obyvatel, z toho 250 dětí, 360 aut, 235 domů

### 1.2.3 Hospodářský výhled

**Tabulka 20 - Předpokládané příjmy v Kč**

	<b>2016</b>	<b>2017</b>	<b>2018</b>	<b>2019</b>	<b>2020</b>	<b>2021</b>
<b>Kompenzační příspěvky</b>						
<b>AR.MA</b>	1800000			2500000		
<b>FARE INVEST</b>	1500000	7000000				
<b>OPTREAL</b>	2685000					
<b>Euro Development</b>	1024000	840000				
<b>Univerzální Stavební</b>	400000					
<b>Penam</b>		500000	500000	100000	100000	100000
<b>Celkem</b>	7409000	8340000	500000	2600000	100000	100000
<b>Stav účtu celkem (ke konci roku, bez investic, uvažován roční přebytek hospodaření 3 mil.)</b>	23500000	33500000	35000000	38000000	39000000	40000000

Celkem 2016 - 2020 plánované příjmy 18 949 000,- Kč

### 1.2.4 SWOT analýza

#### Silné stránky

- **Nízká nezaměstnanost**

Velká část obyvatelstva je v produktivním věku (téměř 70% 15-64 let), pracovní příležitosti převážně v Praze, částečně také v okolních městech a v Herinku. Míra nezaměstnanosti je velmi nízká (2,63% v okrese Praha-východ k 31. 12. 2015) díky blízkosti Prahy. Velká část obyvatelstva je v produktivním věku (70% ve věku 15-64 let).

- **Školství, kultura a sport**  
Územní plán počítá s MŠ, ZŠ, s krytým sportovištěm, obec má v majetku pozemek pro využití jako MŠ, ZŠ a kulturní středisko, obec má v majetku pozemek pro využití jako sportoviště v připravovaném ÚP je plánováno dostatek ploch pro občanskou vybavenost
- **Kompenzační příspěvky**  
Obec dostala nebo má přislíbené kompenzační příspěvky od developerských firem, které zde plánují výstavbu. Jedná se ale pouze o jednorázové příjmy. Celková výše příspěvků 2016-2019 je plánovaná na 17.749.000,- Kč.
- **Doprava**  
Snadná dostupnost dálnice D1, dostačující síť autobusových linek a spojů - k jednání, nově opravené silnice.
- **Sociální služby, zdravotnictví, prevence**  
Široká nabídka dobře dostupných služeb v komerční zóně Čestlice a v hlavním městě Praha.
- **Nezatíženost obce průmyslovou výrobou**
- **Třídění odpadu**

#### Slabé stránky

- **Zastavěnost**  
Velké procento ploch zastavěných nebo určených k zástavbě. Plocha určená k další zástavbě tvoří podle nového ÚP 32.26 ha tj. asi 12% rozlohy katastru, spolu s aktuálně zastavěnou plochou tak bude tvořit 25% rozlohy katastru. Nezastavitelná plocha je 64 ha.
- **Krajina**  
Fádní krajina, neatraktivní pro lukrativní obytné lokality.
- **Budoucí výstavba**  
S plánovanou výstavbou očekáváme další prudký nárůst počtu obyvatel.
- **Inženýrské sítě**  
Nedostatečná kapacita a neproověřený stav stávajících sítí - ČOV, kanalizace.
- **Nabídka zaměstnání**  
Málo pracovních míst přímo v obci.
- **Sociální služby, zdravotnictví, prevence**  
Chybí zařízení pro trvalou zdravotnickou péči, chybí informovanost o nabídce služeb pro sociálně potřebné.
- **Spolupráce s PO**  
Potenciál firem, které působí na území Herinku a nemají zde sídlo, není dostatečně využíván, není podpora podnikání v obci.
- **Komunikace státní správy s občany**  
Kromě zákonem předepsaných materiálů má veřejnost jen málo příležitostí dozvědět se o dění v obci. Podílet se na důležitých rozhodnutích veřejnost nemá, kromě zákonem daných možností, žádnou.
- **Doprava**  
Velká intenzita provozu centrem obce (České ploty, Tradix Color atd.), zatížení silnic neodpovídající jejich parametrům, chybějící cesty pro pěší, zejména propojení chodníky se sousedními obcemi, nezabezpečené, špatně řešené nebo chybějící přechody pro chodce nedostatky v dopravním značení vedení značených cyklotras hustým provozem (Praha-Vídeň).
- **Školství, kultura a sport**  
Chybí MŠ, chybí ZŠ, dětské hřiště nedostačuje kapacitě dětí v obci, chybějící zázemí pro sportovní kluby, chybějící zázemí pro kulturní akce, chybí zařízení pro nejmenší děti a centrum pro rodiče s malými dětmi, chybí vyžití pro dospívající mládež chybí kryté sportoviště pro občany.



- **Negativa ŽP**  
Nadměrný hluk - Pražský okruh D0, chemizace zemědělsky využívaných ploch, úbytek drobné zvěře a živočichů, odpady ve strouhách a zeleni, zanesená retenční nádrž, nedostatek veřejně přístupné zeleně, neupravené lesy obce.
- **Život v obci**  
Chybí drobné služby a řemeslníci, nízké zapojení lidí do akcí v obci, dělení obyvatel na starousedlíky a nově přistěhovalé, někteří obyvatelé naprosto izolovaní od centra obce, chybí chodníky, některé děti se dostávají do centra obce jen po silnici, napojení na okolní obce pro chodce a cyklisty oddělenými chodníky od silniční dopravy, tlak průmyslových zón na navyšování výrobních kapacit (Penem, Obalovna atd.). Tím dochází k nárůstu automobilové dopravy, nárůst zplodin a rizika ohrožení z automobilové dopravy atd. Nárůst ohrožení průmyslovou havárií (Penam, Obalovna).
- **Nedostatečná občanská vybavenost**  
V obci pouze samoobsluha a hospoda, služby chybí.

### Příležitosti

- **Doprava**  
Podpora cyklo dopravy, napojení na sousední obce pro pěší a cyklisty.
- **Školství, kultura a sport**  
Využití dotací ze SR nebo EU.
- **Sociální služby, zdravotnictví, prevence**  
Stárnutí populace v obci, podpora terénních služeb, instalace dohledového kamerového systému.
- **Životní prostředí**  
Zapojení komerčních subjektů do projektu přírodní stability, možnost čerpání dotací, alternativní řešení likvidace bioodpadu.
- **Život v obci, rozvoj podnikání**  
Příliv nových obyvatel, rozvoj drobného podnikání a služeb vybudování nového centra v obci, vytváření územních studií, posílení infrastruktury obce.

### Hrozby

- **Doprava**  
Tranzitní doprava, nedostatek peněz na opravy cest, nedostatky v koordinaci územních plánů obcí a ve spolupráci, problémy s výkupem vhodných pozemků pro obec.
- **Školství, kultura a sport**  
Nekoncepčnost školství, finanční nejistota škol, příliš velké nároky z hlediska legislativy.
- **Sociální služby, zdravotnictví, prevence**  
Zvyšující se míra nezaměstnanosti, kriminalita, pasivita části občanů.
- **Životní prostředí**  
Problém s vykoupením vhodných pozemků, problém černých skládek podél komunikací.
- **Život v obci**  
Nedostatečná možnost sportovního vyžití mimo letní měsíce, nezájem občanů o život a dění v obci, snaha developerů o co největší a nekoncepční zastavěnost oblasti, neustálý tlak průmyslových částí o navyšování kapacit (Obalovna, Penam atd.) - vysoký pohyb lidí.

## 2. NÁVRHOVÁ ČÁST

### 2.1 Strategická vize

Racionálně se rozvíjející obec, představující příjemné místo pro život místních obyvatel a vytvářející příznivé prostředí pro rozvoj volnočasových i podnikatelských aktivit.

K naplnění této vize byly dílčí kroky rozděleny do těchto oblastí:

**Život v obci** - vytvořit zázemí pro práci a volný čas, nabídnout dostatečné množství služeb, budovat a udržovat místní komunikace a chodníky, zapojovat místní firmy do života obce, integrovat Herink s okolními obcemi (cesty, doprava, spolupráce a plánování větších projektů).

**Sociální služby** - zajistit dostatečný počet míst v mateřských a základních školách pro děti trvale hlášených obyvatel, zajistit informovanost o nabízené zdravotní a sociální péči v dosahu obce.

**Doprava** - rozvíjet opatření ke zvýšení bezpečnosti silničního provozu v obci, zajistit dostatečnou hromadnou dopravu ve spolupráci s okolními obcemi, rozvíjet podmínky pro pěší a cyklistickou dopravu.

**Životní prostředí** - udržovat a obnovovat zeleň v obci, rozšiřovat pásma zeleně v návaznosti na připravovaný územní plán obce, připravit se na změnu legislativy v oblasti odpadového hospodářství.

### 2.2 Cíle, opatření a aktivity

#### Cíl: „Životní prostředí“

Ekologie a odpadové hospodářství Výkup pozemků podle připravovaného ÚP určených na poldry, biorezervace, zalesnění. Revize systému odpadového hospodářství v návaznosti na platnou legislativu. (podrobněji v příloze Životní prostředí - analýza).

<b>Opatření: „Obecní zeleň“ péče o stávající zeleň, zvýšování podílu zeleně v obci</b>	<b>Od - do</b>	<b>Odpovědnost</b>	<b>Náklady (tis. Kč)</b>	<b>Zdroj financování</b>	<b>Důležitost</b>
„Úprava příjezdu do obce“ Revitalizace příjezdu do obce od Dobřejovic, úprava stávající a výsadba nové zeleně.	2017-2017		30	vlastní	Střední
„Výkup pozemků pro výsadbu zeleně“ Výkup pozemků podle připravovaného ÚP, určených na poldry, biorezervace, zalesnění. Orientační výpis pozemků je uveden v příloze Životní prostředí - analýza, kap. 1.2	2020-2027		10000	Vlastní + externí	Střední

„Revitalizace zeleně podél ulice Do Višňovky”	2018		700	vlastní	Střední
<b>Opatření: „Odpadové hospodářství” Upravit způsob nakládání s odpady - možnosti v příloze Životní prostředí - analýza</b>	<b>Od - do</b>	<b>Odpovědnost</b>	<b>Náklady (tis. Kč)</b>	<b>Zdroj financování</b>	<b>Důležitost</b>
„Odpadové hospodářství” Vyhodnotit přechod na nový systém odpadového hospodářství, daný legislativou od r. 2024, motivovat občany k účasti na sběru tříděného odpadu	2020-2027		-	Vlastní + externí	Vysoká
<b>Opatření: „Vodní hospodářství” údržba vodních ploch a toků, zlepšování podmínek pro retenci vody v krajině</b>	<b>Od - do</b>	<b>Odpovědnost</b>	<b>Náklady (tis. Kč)</b>	<b>Zdroj financování</b>	<b>Střední</b>
„Vybudování retenční nádrže v lokalitě Ve Višňovce” Vydané stavební povolení, platné do r. 2018	2017 - 2018		1600	Vlastní	Střední
„Převzetí správy vodovodního řadu” Po dokončení hlavní části stavební činnosti zvážit převzetí vodovodního řadu do správy obce.	2022-2024		-	Vlastní	Střední

#### **Cíl: „Doprava a technická infrastruktura”**

Dopravní infrastruktura, dopravní obslužnost, zjištění stavu inženýrských sítí, jejich údržba a rozvoj.

<b>Opatření: „Údržba a rozvoj komunikací” oprava místních a účelových komunikací, budování nových komunikací pro obytnou zónu, budování chodníků</b>	<b>Od - do</b>	<b>Odpovědnost</b>	<b>Náklady (tis. Kč)</b>	<b>Zdroj financování</b>	<b>Důležitost</b>
„Vybudování chodníků a osvětlení” vybudovat zpevněnou krajnici podél ulice Radějovická a podél ulice Hlavní k lokalitě Slunečná stráň I včetně	2017-2018		5000	Vlastní	Vysoká

osvětlení					
<b>Opatření: „Zajištění bezpečnosti” realizace bezpečných přechodů v obci, realizace dopravního značení podle doporučení dopravní studie</b>	<b>Od - do</b>	<b>Odpovědnost</b>	<b>Náklady (tis. Kč)</b>	<b>Zdroj financování</b>	<b>Důležitost</b>
„Instalace dopravního značení podle doporučení dopravní studie”	2017		350	Vlastní + externí	Vysoká
„Rozšiřování kamerového systému” Postupné rozšiřování kamerového systému, uvedené náklady jsou roční.	2018-2024		100	Vlastní	Střední
<b>Opatření: „Dopravní obslužnost” podpora hromadné dopravy v obci ve spolupráci se sousedními obcemi a krajem, smluvní zakotvení podpory hromadné dopravy ze strany podnikatelských subjektů, příprava dopravní obslužnosti do Čestlic s návazností na možnou výstavbu kolejové hromadné dopravy Háje-Čestlice</b>	<b>Od - do</b>	<b>Odpovědnost</b>	<b>Náklady (tis. Kč)</b>	<b>Zdroj financování</b>	<b>Důležitost</b>
„Zvýšit počet spojů hromadné dopravy v návaznosti na rostoucí počet obyvatel” V roce 2019/2020 budou uzavírány nové smlouvy mezi dopravci, krajem a obcemi. Náklady jsou předpokládány roční.	2019-2020		400	Vlastní	Vysoká
<b>Opatření: „Technická infrastruktura” zajistit pasport inženýrských sítí ke zjištění jejich aktuálního stavu, podle zjištění pak provést údržbu a rozvoj podle ÚP</b>	<b>Od - do</b>	<b>Odpovědnost</b>	<b>Náklady (tis. Kč)</b>	<b>Zdroj financování</b>	<b>Důležitost</b>
„Intenzifikace čističky odpadních vod”	2017		8000	Vlastní	Vysoká
„Zmapování inženýrských	2017		15	Vlastní	Střední

sítí”					
„Revize a opravy inženýrských sítí” V návaznosti na výsledky pasportu inženýrských sítí provést revizi sítí, zejména ve starém jádru obce.	2019-2020		-	Vlastní + externí	Vysoká
„Vybudování dešťové kanalizace podle ulice Do Višňovky, podle připravovaného ÚP”	2020-2022		9000	Vlastní + externí	Vysoká
„Revitalizace veřejného osvětlení ve staré obci”	2018-2019		1000	Vlastní	Střední
„Správa veřejného osvětlení” Zvážit předání správy veřejného osvětlení externí firmě, uvedené náklady jsou roční.	2017-2018		250	-	-
„Zateplení budovy OÚ”	2017-2019		1500	Vlastní + externí	Nízká

#### Cíl: „Školství, zdravotnictví, sociální služby”

Zabezpečení předškolního a školního vzdělávání, podpora informovanosti

Opatření: „Zajištění vzdělávání” zajištění předškolního a školního vzdělávání	Od - do	Odpovědnost	Náklady (tis. Kč)	Zdroj financování	Důležitost
„Zajištění kapacit mateřské školy v Modleticích” Podle předběžných dohod starostů Modletic a Herinku bude rezervováno pro děti z Herinka cca 20 míst v rozšiřované MŠ v Modleticích.	2019-2020		-	Vlastní	Vysoká
„Výstavba mateřské školy” V návaznosti na rostoucí počet obyvatel zvážit výstavbu vlastní MŠ v případě, že nebude postačovat nabízená kapacita v MŠ Modletice.	2019-2020		8000	Vlastní + externí	Vysoká
„Zajištění základního vzdělávání” V závislosti na aktuálním stavu naplněnosti základních škol v dosahu obce uzavírat smlouvy se	2019-2020		-	Vlastní	Vysoká

základními školami tak, aby byla zajištěná dostatečná kapacita míst pro děti z Herinku.					
<b>Opatření: „Podpora zdravotních a sociálních služeb” zajištění lékařské péče v obci, denní stacionář se sociálními službami</b>	<b>Od - do</b>	<b>Odpovědnost</b>	<b>Náklady (tis. Kč)</b>	<b>Zdroj financování</b>	<b>Důležitost</b>
„Zajištění zdravotní péče” Podle aktuální demografické situace zvážit zřízení příležitostné lékařské ordinace v objektu ve vlastnictví obce.	2024-2027		-	Vlastní + externí	Střední
<b>Opatření: „Zprostředkování informací o službách” prostřednictvím webových stránek obce, vydávání letáků a časopisu</b>	<b>Od - do</b>	<b>Odpovědnost</b>	<b>Náklady (tis. Kč)</b>	<b>Zdroj financování</b>	<b>Důležitost</b>
„Centralizace informací” Na webových stránkách poskytnout obyvatelům ucelené informace o možnostech lékařské a sociální péče a dalších službách (pro seniory, handicapované apod.) v dosahu obce.	2019		-	Vlastní	Nízká

#### **Cíl: „Život v obci, rozvoj podnikání”**

Podpora komunitního života, spolupráce s místními podnikateli, vytváření vhodných podmínek pro podnikání

<b>Opatření: „Podpora regionu” spolupráce s okolními obcemi Dobřejovice, Modletice, Popovičky, Radějovice. Zejména při vytváření chodníků a cyklistických tras.</b>	<b>Od - do</b>	<b>Odpovědnost</b>	<b>Náklady (tis. Kč)</b>	<b>Zdroj financování</b>	<b>Důležitost</b>
„Polní cesta k Popovičkám” Ve spolupráci s Popovičkami dobudovat část cesty pro pěší, která by dokončila propojení obou obcí.	2019-2020		-	Vlastní + externí	Nízká
<b>Opatření: „Podpora života v obci”</b>	<b>Od - do</b>	<b>Odpovědnost</b>	<b>Náklady (tis. Kč)</b>	<b>Zdroj financování</b>	<b>Důležitost</b>

<b>budování míst pro sportovní a rekreačních vyžití, podpora spolků a neformálních aktivit občanů, vytvoření komunitního centra, vytváření malých center pro aktivní odpočinek, pořádání společenských akcí pro občany</b>					
„Vybudování multifunkčního zařízení“ Vybudování domu se společenským sálem, kanceláři a klubovny, který bude sloužit jako zázemí pro kulturní a společenskou činnost obce a spolků.	2023-2024		8000	Vlastní + externí	Střední
„Zahájení realizace klidové zóny“ Zahájit jednání s nájemcem pozemku v lokalitě za rybníkem, který je podle připravovaného územního plánu určený pro výstavbu sportoviště.	2017		3000	Vlastní	Střední
„Vytvoření klidové zóny“ V lokalitě za rybníkem vytvořit klidovou zónu pro rekreaci.	2022-2024			Vlastní + externí	-
<b>Opatření: „Podpora informovanosti“ vydávání informační tiskovin, vytváření veřejných databází informací pro občany, digitalizace správy obce</b>	<b>Od - do</b>	<b>Odpovědnost</b>	<b>Náklady (tis. Kč)</b>	<b>Zdroj financování</b>	<b>Důležitost</b>
„Zlepšení poskytování informací“ Poskytovat občanům informace o stavu a plánovaných investičních akcích v obci, informovat o aktuálním dění v obci a regionu.	2019		-	Vlastní	Střední
<b>Opatření: „Platforma pro místní podnikatele“ prostor pro setkávání místních podnikatelů</b>	<b>Od - do</b>	<b>Odpovědnost</b>	<b>Náklady (tis. Kč)</b>	<b>Zdroj financování</b>	<b>Důležitost</b>
„Setkání podnikatelů“ Poskytnout prostor pro pravidelné nebo příležitostné setkávání místních podnikatelů.	2018-2027		-	Vlastní	Střední

„Zveřejňování dárců” Ve zpravodaji nebo na webových stránkách obce zveřejňovat poděkování podnikatelům, kteří přispívají a podílí se na akcích, pořádaných za přispění obce. Poskytnout prostor pro představení se jednotlivým firmám a podnikatelům.	2017-2027		-	Vlastní + externí	-
---	-----------	--	---	-------------------	---

### 2.3 Podpora realizace programu

Řízení realizace navrhovaných opatření je v kompetenci starosty obce a zastupitelstva obce. Starosta také primárně koordinuje činnosti spojené s realizací strategického plánu.

Dokument a jeho aktualizace budou zpřístupněny na webových stránkách obce v sekci Obecní úřad/Vyhlášky a dokumenty. Aktualizace dokumentu a vyhodnocení plnění cílů bude probíhat v intervalu 4 - 5 let.

### Seznam příloh

Příloha číslo 1. Vyhodnocení průzkumu

*Elektronický odkaz: [www.obcepro.cz/web/attachments/documents/9941486796747.docx](http://www.obcepro.cz/web/attachments/documents/9941486796747.docx)*

Příloha číslo 2. SWOT analýza HERINK

*Elektronický odkaz: [www.obcepro.cz/web/attachments/documents/9941486796762.docx](http://www.obcepro.cz/web/attachments/documents/9941486796762.docx)*

Příloha číslo 3. Životní prostředí - analýza.

*Elektronický odkaz: [www.obcepro.cz/web/attachments/documents/9941486800012.docx](http://www.obcepro.cz/web/attachments/documents/9941486800012.docx)*



## **Přílohová část**

## Příloha č. 1 - Vyhodnocení průzkumu

### Úvod

Všem zúčastněným děkujeme, s výsledky ankety i s dalšími podněty, které jste nám sdělili, budeme dále pracovat.

A jak jste odpovídali?

Na otázky v průzkumu odpovědělo 70 občanů Herinku.

### Demografické údaje

#### na dotazník odpovědělo:

- 53,6% mužů, 46,4% žen
- respondentů ve věku

18-29 let	5 (7,2%)
30-49 let	53 (76,8%)
50-64 let	10 (14,5%)
65 a více let	1 (1,4%)

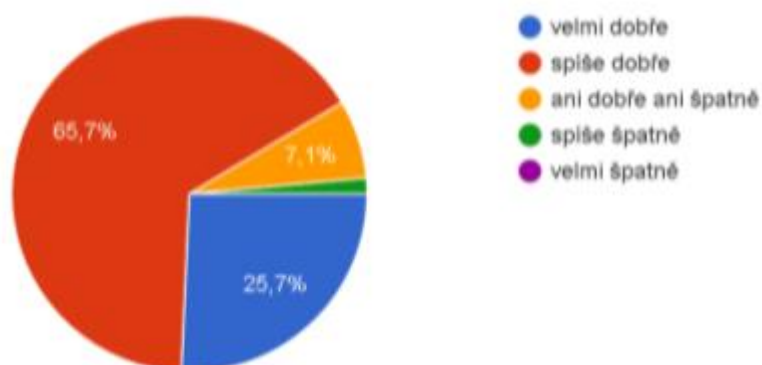
- se vzděláním
- |                     |            |
|---------------------|------------|
| středí odborné      | 6 (8,7%)   |
| střední s maturitou | 28 (40,6%) |
| vyšší odborné       | 3 (4,3%)   |
| vysokoškolské       | 32 (46,4%) |

- v Herinku žijí
- |                                    |            |
|------------------------------------|------------|
| od narození                        | 1 (1,4%)   |
| přistěhovalo se v dětství s rodiči | 1 (1,4%)   |
| před více než 5 lety               | 45 (65,2%) |
| v posledních 5 letech              | 22 (31,9%) |

- trvalé bydliště má v Herinku 57 respondentů (82,6%)

- typ domácnosti
- |                        |            |
|------------------------|------------|
| domácnost bez dětí     | 20 (29%)   |
| s nezaopatřenými dětmi | 42 (60,9%) |
| ostatní                | 7 (10,1%)  |

### 1. Jak se Vám v obci žije?



### 2. Co se Vám na Vaší obci nejvíce líbí?

	počet hlasů	%
klidný život	60	85,7
blížkost přírody	39	55,7
dobré mezilidské vztahy	23	32,9
příznivé životní prostředí	17	24,3
dobrá dopravní dostupnost	10	14,3
kulturní a společenský život	10	14,3
dostupnost pracovních příležitostí	8	11,4
vzhled obce	2	2,9

Ostatní: ČOV, dětské hřiště, rodná obec

### 3. Co se Vám na Vaší obci nelíbí?

	počet hlasů	%
nevyhovující veřejná doprava	43	62,3
nedostatek či špatná dostupnost obchodů a služeb	28	40,6
špatná dostupnost lékaře	19	27,5
nezájem lidí o obec	15	21,7
nepořádek v obci	14	20,3
špatné vztahy mezi lidmi	8	11,6
nedostatečný kulturní a společenský život	7	10,1
málo kvalitní životní prostředí	5	7,2

Ostatní:

Vzhled obce / uzke cesty, nekdy bez krajnice / okoli firmy Ploty – auta  
dle meho nazoru nefunguje spoluprace/komunikace ou s obcany. lide ztaci zajem, par vicemene  
soukromych akci zivot obce nepropoji  
nulová občanská vybavenost  
nedodržování rychlosti v obytných zónách; hluk z okruhu  
Soused, který nabádá ostatní k blbosti  
není mateřská škola  
Valy proti hluku z PO je k Osnici, Absence kruhového objezdu s ulicí 101  
Náves

stavební firma u OU!

chybí školka

Nepořádek ze staveb a z mého pohledu nekontrolovaná výstavba developerů

Chybí zpomalovací retardéry

S přibývajícím výstavbou nedostačující kapacita příjezdových komunikací

Špatný průjezd ulic kvůli zaparkovaným autům

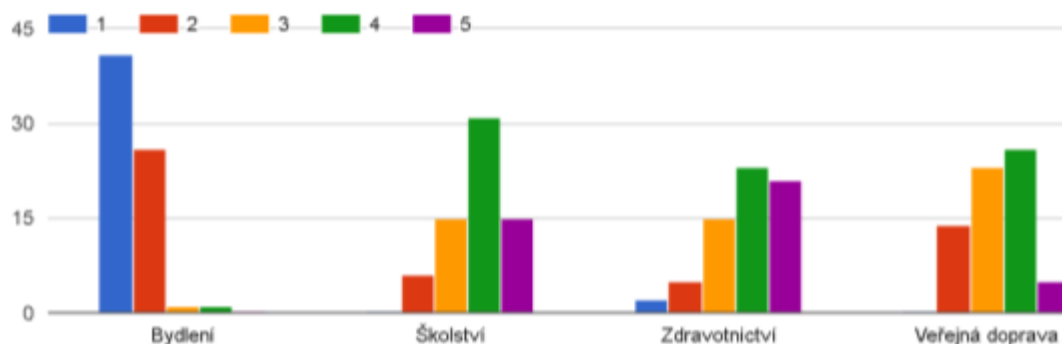
#### 4. Jaké služby Vám v obci nejvíce chybí?

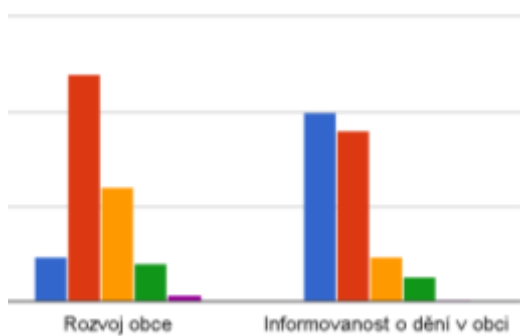
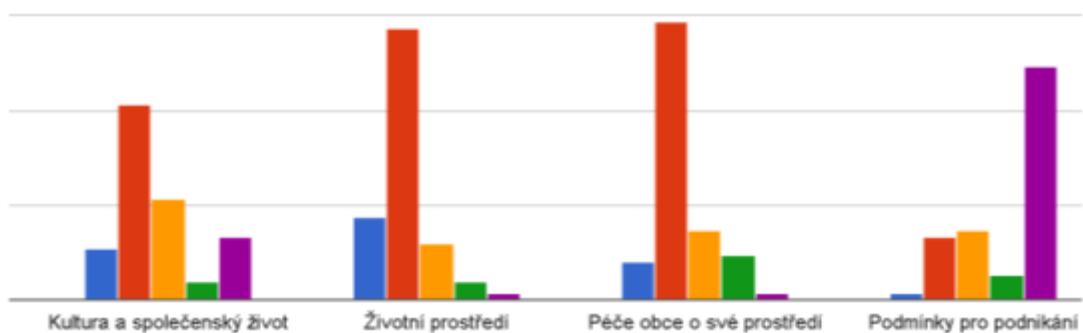
školka	15
autobusy	6
škola	5
občanská vybavenost/obchod	5
hospoda/restaurace/vinotéka	5
úklid a údržba obce	4
lékař	3
sportovní vyžití/fitness	2
dětské aktivity, společenské akce	2

Ostatní: cukrárna, kavárna, dětská hřiště, více kontejnerů na tříděný odpad, kamerová služba v ohrožených místech, parkovací místa, park, další protihlukové zábrany, řemeslnické služby, úprava návsi, školní autobus, pošta

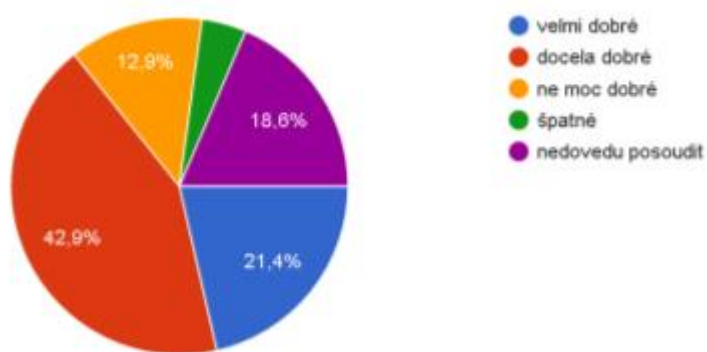
#### 5. Pokuste se zhodnotit obec z hlediska níže uvedených podmínek.

V každém řádku označte číslici, která odpovídá míře Vaší spokojenosti: 1-Velmi spokojen, 2-Spíše spokojen, 3-Spíše nespokojen, 4-Velmi nespokojen, 5-Je mi to lhostejné:

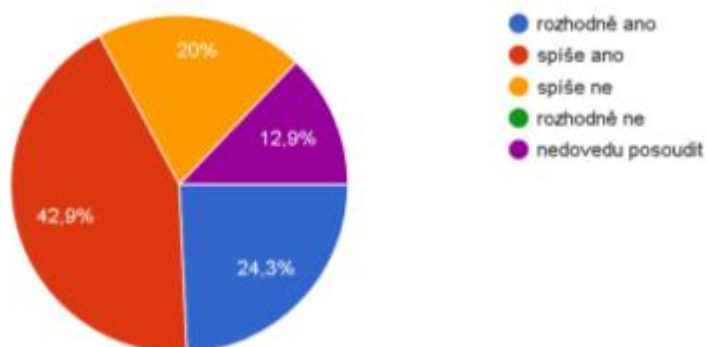




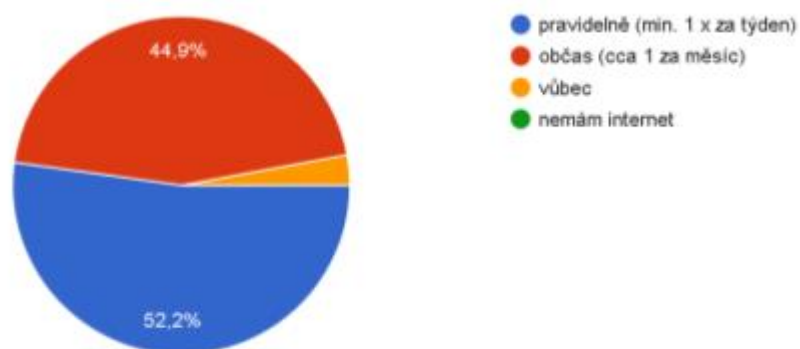
6. Mezilidské vztahy v obci považujete za:



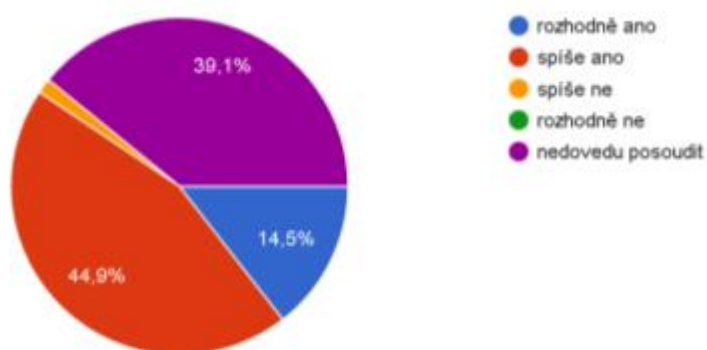
7. Myslíte si, že obyvatelé obce mají dostatek příležitostí ke vzájemným společenským kontaktům?



8. Sledujete informace o dění v obci na webových stránkách?



9. Jste ochoten/ochotna udělat něco pro rozvoj své obce?



10. Představte si, že můžete rozhodnout o využití obecních finančních prostředků. Na co byste je přednostně využil/a?

	počet hlasů	%
dobudování technické infrastruktury, chodníků a místních komunikací	41	59,4
častější spoje veřejné dopravy	37	53,6
výstavba mateřské školy	34	49,3
péče o veřejnou zeleň a prostředí v obci	29	42,0
podpora kulturních, společenských a sportovních aktivit	19	27,5
výstavba multifunkčního zařízení	17	24,6
zřízení dalších provozoven obchodu a služeb	12	17,4

### Další náměty

Co má tento dotazník společný se strategickým plánem???

Nelíbí se mi část obce od vinotéky, směrem na Dobřejovice

Komunikujte, naučte zastupitele a další členy spolku zdravit! I pro ně neznámé lidi.

Udelejte něco s tím vietnamcem

Máme hospodu Super. Mame kráček super. Mame fotbalové hřiště. Nikdy se neztratí vnitřní prostory pro cvičení/sport.

Chtělo by to malý park.

Otřesný pohled na obec ve směru od Penamu.

Nově zrekonstruované sportovní hřiště nemá osvětlení.

vetsi ohleduplnost sousedu - stekot psa, trvajici soustavne nekolik hodin v dobe nepritomnosti majitelu  
Nedostatečná údržba veřejné zeleně ulice Radějovická-neposekáno,neuklizené listí, překážející větve stromů na jediném krátkém chodníku Radějovická ulice, na ulici Radějovická nebylo vidět ani jednu pracovníka údržby od doby, kdy nastoupil místo předchozí pracovníky údržby. Vypadá to tak, že na dolní část Herinku se zapomíná. Možná by stálo zapřemýšlet nad zpomalovacím pásem v ulici Radějovická v zatáčkách u krbu, auta zde jezdí bezohledně a je problém přejít na druhou stranu,dále dle mého názoru by nebylo marné dát na sloup v zatáčce ještě jedno zrcadlo, bylo by lépe vidět z obou stran do zatáčky.

Kdybych mohla u otázky č. 10 zaškrtnout ještě jednu odpověď, pak by to byl multifunkční dům:-)

Bylo by skvělé mít v obci optický internet, bylo by skvělé pokud by společnost Penam, která je v naší obci otevřela podnikovou prodejnu, bylo by skvělé, pokud by auta firmy České ploty nevykládaly převážně mimo areál a neparkovali mimo areál firmy. Jsem rád, že nové vedení zajímá život v obci, přeji vám hodně sil! Je to v podstatě jednoduché Herink potřebuje školku, dopravní obslužnost a nějaké služby, jinak je to velice pěkná a na bydlení příjemná obec.

považuji za skvělé, že možnosti společnosti Budamontu přispěly k žití obce. Chybí mi informace o počinech a záměrech obce. Považuji za zřejmé další rozvoj obce, avšak rozparcelování dalších pozemků bez dokončení již rozdělaných a nedokončených pozemků bez infrastruktury - osvětlení, chodníků je nešťastné. Obec je díky tomu neútulná, nepořádná. Důraz by se také měl dát na parkování aut mimo vozovky - v obytné zóně. Lidé by měli parkovat na svých pozemcích, ne na úkor vozovky v nepřehledných místech, křižovatkách, kde největším rizikem jsou děti, které za auty nejsou vidět, atd. Chtěla jsem poděkovat všem členům zastupitelstva s panem starostou za jejich skvěle odvedenou práci.

Byl bych rád, kdyby kolem obce zůstala nějaká zeleň a vše se nezastavělo a kdyby každý každého slušně pozdravil a usmál se

děkujeme všem, komu opravdu záleží na blahu obce

Bylo by příjemné přidat protihlukové zábrany u okruhu.

## **Příloha č. 2 - SWOT analýza Herink**

### **1. Analytická východiska pro SWOT analýzu**

#### **Hlavní charakteristiky obce**

Správní území obce Herink je umístěno na východní hranici ORP Říčany. Tvoří je jedno katastrální území Herink (564 915) o rozloze 274 ha s jedním sídlem Herink a samostatnou průmyslovou plochou Pražská obalovna směsí Herink s.r.o. u severní hranice území.

Zastavěné území bylo vymezeno na základě platné územní dokumentace – právní stav po změně č. 2 ÚPO Herink s upřesněním po provedení doplňkových průzkumů a rozborů k 30. 6. 2014.

Správní území Herink je součástí rozvojové oblasti OB 1 dle PÚR ČR, pro kterou jsou stanoveny rozvojové parametry také v ZÚR Středočeského kraje. Územní plán stanovuje využití tohoto území jako dynamického rozvojového příměstského území hl. m. Prahy

#### **Ekonomický profil**

Pro Herink je charakteristická vyšší ekonomická aktivita obyvatel, podobně jako pro celý okres Praha-východ. Největší podíl ekonomicky aktivních obyvatel pracuje ve službách.

Naprostá většina ekonomicky aktivních obyvatel vyjíždí za prací mimo obec, zejména do Prahy.

#### **Lidský potenciál a trh práce**

Celkový přírůstek obyvatelstva v posledních deseti letech prokazuje nárůst počtu obyvatel přirozenou migrací.

#### **Školství**

V Herinku není mateřská škola. Obec zajišťuje smluvní cestou mateřskou školu pouze pro předškoláky. Oba stupně základního vzdělání nabízejí školy v okolí (Průhonice, Říčany) a střední školství zejména Praha a Říčany.

#### **Sociální a zdravotní péče**

V dobré dostupnosti pro obyvatele obce se nacházejí dvě lékárny v Čestlicích a jedna v Průhonicích. Lékařské ordinace praktických a odborných lékařů se nacházejí mimo obec, a to v Průhonicích, v Říčanech a v Praze. Nejbližší zařízení sociální péče jsou v Říčanech nebo v Praze. Lázeňská péče a rehabilitace léčebného zařízení Lázně Praha je k dispozici v prostorách Aquaparku v Čestlicích

#### **Společenský život a kultura, sport, církev**

V průběhu celého roku se v obci pořádají pravidelné i příležitostné akce.

Infrastruktura pro volný čas a sport zahrnuje pouze jedno malé venkovní hřiště. V obci působí běžecký klub. Klub se podílí na pořádání všech společenských akcí pro občany.

#### **Technická vybavenost a doprava**

Obec je kompletně napojena na vlastní kanalizační síť, a to jak splaškovou, tak dešťovou.

Čištění odpadních vod je zajišťováno centrální ČOV v Herinku. Vodovodní síť, je ve vlastnictví obce a je na ni napojeno 100 % obytných domů. Možnost připojení na vytápění plynem má 100 % domácností.



Dopravní obslužnost obce je dobrá. Obec má přímé autobusové spojení na metro Opatov.

## Životní prostředí

Celkově lze kvalitu životního prostředí hodnotit jako uspokojivou, v obci se nevyskytují žádné zatěžující výrobní technologie. Obec zajišťuje svoz komunálního a tříděného odpadu. Smluvně jsou zajištěny služby ve sběrném dvoře Herink, kam mohou občané odvézt 100 kg nebezpečného odpadu na osobu ročně zdarma. Největší zátěž pro životní prostředí v obci představuje provoz na dálnici R1 a Obalovna.

## SWOT analýza a cíle jednotlivých oblastí

### Oblast 1: Doprava

Silné stránky	Slabé stránky
<ul style="list-style-type: none"> <li>- snadná dostupnost dálnice D1</li> <li>- dostačující síť autobusových linek a spojů</li> <li>- nově opravené silnice</li> </ul>	<ul style="list-style-type: none"> <li>- velká intenzita provozu centrem obce (České ploty, Barvy atd.)</li> <li>- zatížení silnic neodpovídající jejich parametrům</li> <li>- chybějící cesty pro pěší, zejména propojení chodníky se sousedními obcemi</li> <li>- nezabezpečené, špatně řešené nebo chybějící přechody pro chodce</li> <li>- nedostatky v dopravním značení</li> <li>- vedení značených cyklotras hustým provozem (Praha-Vídeň)</li> </ul>
Příležitosti	Ohrožení
<ul style="list-style-type: none"> <li>- podpora cyklodopravy</li> <li>- napojení na sousední obce pro pěší a cyklisty</li> </ul>	<ul style="list-style-type: none"> <li>- tranzitní doprava</li> <li>- nedostatek peněz na opravy cest</li> <li>- nedostatky v koordinaci územních plánů obcí a ve spolupráci</li> <li>- problémy s výkupem vhodných pozemků pro obec</li> </ul>

### Cíle

1.	Dopravní infrastruktura a její rozšiřování	<ul style="list-style-type: none"> <li>- oprava místních a účelových komunikací</li> <li>- budování nových komunikací pro obytnou zónu</li> <li>- dopravní opatření k omezení tranzitní dopravy centrem obce</li> </ul>
2.	Zajištění bezpečnosti	<ul style="list-style-type: none"> <li>- realizace bezpečných přechodů v obci</li> <li>- vybavení přechodu pro chodce u autobusové zastávky semaforem</li> <li>- opatření k omezení rychlosti v obci</li> <li>- tlak na vybudování kruhového objezdu na křižovatce silnic (Jesenice-Říčany x Herink-Dobřejovice)</li> </ul>

3.	Nemotorová doprava	<ul style="list-style-type: none"> <li>- vybudování stezky pro pěší a cyklistickou dopravu oddělenou od motorové dopravy</li> <li>- vybudování chodníků z Herinku do Dobřejovic a Modletic</li> </ul>
4.	Dopravní obslužnost	<ul style="list-style-type: none"> <li>- podpora hromadné dopravy v obci ve spolupráci se sousedními obcemi a krajem</li> <li>- smluvní zakotvení podpory hromadné dopravy ze strany podnikatelských subjektů</li> <li>- příprava dopravní obslužnosti do Čestlic s návazností na možnou výstavbu kolejové hromadné dopravy Háje-Čestlice</li> </ul>

## Oblast 2: Školství, sport a kultura

Silné stránky	Slabé stránky
<ul style="list-style-type: none"> <li>- územní plán počítá s MŠ a ZŠ</li> <li>- územní plán počítá s krytým sportovištěm</li> <li>- obec má v majetku pozemek pro využití jako MŠ, ZŠ a kulturní středisko</li> <li>- obec má v majetku pozemek pro využití jako sportoviště</li> </ul>	<ul style="list-style-type: none"> <li>- chybí MŠ</li> <li>- chybí ZŠ</li> <li>- dětské hřiště nedostačuje kapacitě dětí v obci</li> <li>- chybějící zázemí pro sportovní kluby Herink</li> <li>- chybějící zázemí pro kulturní akce</li> <li>- chybí zařízení pro nejmenší děti a centrum pro rodiče s malými dětmi</li> <li>- chybí vyžití pro dospívající mládež</li> <li>- chybí kryté sportoviště pro občany</li> </ul>
Příležitosti	Ohrožení
<ul style="list-style-type: none"> <li>- využití dotací ze SR nebo EU</li> </ul>	<ul style="list-style-type: none"> <li>- nekoncepčnost školství</li> <li>- finanční nejistota škol</li> <li>- příliš velké nároky z hlediska legislativy</li> </ul>

## Cíle

1.	Vytváření vzdělávacích zařízení	<ul style="list-style-type: none"> <li>- vybudování MŠ a ZŠ</li> </ul>
2.	Vytváření kulturních akcí a společenských příležitostí	<ul style="list-style-type: none"> <li>- vybudování kulturního střediska</li> <li>- podpora tradičních obecních akcí (masopust, pálení čarodějnic, vánočních setkání apod.)</li> </ul>
3.	Vytváření sportovních příležitostí	<ul style="list-style-type: none"> <li>- vybudování tělocvičny s využitím pro školu, sportovní kluby a občany</li> <li>- budování hracích a odpočivných center pro děti a dospělé</li> </ul>

### Oblast 3: Sociální služby, zdravotnictví, prevence

Silné stránky	Slabé stránky
<ul style="list-style-type: none"> <li>- široká nabídka dobře dostupných služeb v komerční zóně Čestlice a v hlavním městě Praha</li> </ul>	<ul style="list-style-type: none"> <li>- chybí zařízení pro trvalou zdravotnickou péči</li> <li>- chybí informovanost o nabídce služeb pro sociálně potřebné</li> </ul>
Příležitosti	Ohrožení
<ul style="list-style-type: none"> <li>- stárnutí populace v obci, podpora terénních služeb</li> <li>- instalace dohledového kamerového systému</li> </ul>	<ul style="list-style-type: none"> <li>- zvyšující se míra nezaměstnanosti</li> <li>- kriminalita</li> <li>- pasivita části občanů</li> </ul>

### Cíle

1.	Podpora sociálních služeb	<ul style="list-style-type: none"> <li>- zajištění lékařské péče v obci</li> <li>- denní stacionář se sociálními službami</li> </ul>
2.	Bezpečnost v obci	<ul style="list-style-type: none"> <li>- instalace kamerového systému v obci</li> <li>- realizace opatření pro omezení rychlosti v obci</li> <li>- realizace bezpečných přechodů v obci</li> </ul>
3.	Podpora informovanosti	<ul style="list-style-type: none"> <li>- prostřednictvím webových stránek obce</li> <li>- vydávání letáků a časopisu</li> </ul>

### Oblast 4: Životní prostředí

Silné stránky	Slabé stránky
<ul style="list-style-type: none"> <li>- nezatíženost obce průmyslovou výrobou</li> <li>- třídění odpadu</li> </ul>	<ul style="list-style-type: none"> <li>- nadměrný hluk - Pražský okruh R1</li> <li>- chemizace zemědělsky využívaných ploch</li> <li>- úbytek drobné zvěře a živočichů</li> <li>- odpady ve strouhách a zeleni</li> <li>- zanesená retenční nádrž</li> <li>- nedostatek veřejně přístupné zeleně</li> <li>- neupravené lesy obce</li> </ul>
Příležitosti	Ohrožení
<ul style="list-style-type: none"> <li>- zapojení komerčních subjektů do projektu přírodní stability</li> <li>- možnost čerpání dotací</li> <li>- alternativní řešení likvidace bioodpadu</li> </ul>	<ul style="list-style-type: none"> <li>- problém s vykoupením vhodných pozemků</li> <li>- problém černých skládek podél komunikací</li> <li>- vysoký pohyb lidí</li> </ul>

## Cíle

1.	Obecní zeleň a biokoridory	<ul style="list-style-type: none"> <li>- výsadba ochranné zeleně a zvyšování jejího podílu v obci, zejména vysoké zeleně</li> <li>- údržba stromových alejí a jejich ochrana</li> <li>- údržba zeleně v centru obce</li> </ul>
2.	Péče o krajinu	<ul style="list-style-type: none"> <li>- podpora obnovy remízků a cest v krajině</li> <li>- výsadba větrolamů</li> <li>- údržba vodního hospodářství včetně retencí</li> </ul>
3.	Podpora nakládání s odpady	<ul style="list-style-type: none"> <li>- podporovat kompostování</li> <li>- rozvoj třídění odpadů</li> <li>- kontrola likvidace odpadů u komerčních subjektů ve spolupráci se státními orgány</li> <li>- prevence povodňových situací ze srážkových vod</li> </ul>

## Oblast 5: Život v obci, rozvoj podnikání

Silné stránky	Slabé stránky
<ul style="list-style-type: none"> <li>- kvalitní infrastruktura v obci</li> <li>- blízkost Prahy</li> <li>- velká kupní síla</li> <li>- nízký věk</li> <li>- možnosti rozvoje obce dle územního plánu</li> </ul>	<ul style="list-style-type: none"> <li>- chybí drobné služby a řemeslníci</li> <li>- nízké zapojení lidí do akcí v obci</li> <li>- dělení obyvatel na starousedlíky a nově přistěhovalé, někteří obyvatelé naprosto izolovaní od centra obce</li> <li>- chybí chodníky, některé děti se dostávají do centra obce jen po silnici</li> <li>- napojení na okolní obce pro chodce a cyklisty oddělenými chodníky od silniční dopravy.</li> <li>- tlak průmyslových zón na navyšování výrobních kapacit (Penem , Obalovna atd.). Tím dochází k nárůstu automobilové dopravy, nárůst zplodin a rizika ohrožení z automobilové dopravy atd.</li> <li>- Nárůst ohrožení průmyslovou havárií (Penam, Obalovna)</li> </ul>
Příležitosti	Ohrožení
<ul style="list-style-type: none"> <li>- příliv nových obyvatel</li> <li>- rozvoj drobného podnikání a služeb</li> <li>- vybudování nového centra v obci</li> <li>- vytváření územních studií</li> <li>- posílení infrastruktury obce</li> </ul>	<ul style="list-style-type: none"> <li>- nedostatečná možnost sportovního vyžití mimo letní měsíce</li> <li>- nezájem občanů o život a dění v obci</li> <li>- snaha developerů o co největší a nekoncepční zastavěnost oblasti</li> <li>- neustálý tlak průmyslových částí o navyšování kapacit (Obalovna, Penam atd.)</li> </ul>

## Cíle

1.	Podpora regionu	<ul style="list-style-type: none"><li>- spolupráce s okolními obcemi Dobřejovice, Modletice, Popovičky, Radějovice. Zejména při vytváření chodníků a cyklistických tras.</li></ul>
2.	Podpora života v obci	<ul style="list-style-type: none"><li>- pořádání společenských akcí pro občany</li><li>- budování míst pro sportovní a rekreačních vyžití</li><li>- podpora spolků a neformálních aktivit občanů</li><li>- vytvoření komunitního centra</li><li>- vytváření malých center pro aktivní odpočinek</li></ul>
3.	Podpora informací	<ul style="list-style-type: none"><li>- vydávání informační tiskoviny</li><li>- vytváření veřejných databází informací pro občany</li><li>- digitalizace správy obce</li></ul>

## SWOT analýza Dobřejovice

### silné stránky

- finanční stabilita obce
- dobudovaná infrastruktura v obci
- opravené místní komunikace
- opravený průtah obcí silnice III. třídy se zákazem vjezdu vozidel nad 6 tun
- napojení na cyklostezku na Průhonice a cyklostezku Praha - Vídeň
- polní cesty
- blízkost atraktivního Průhonického parku
- schválený územní plán
- sběrný dvůr na katastru obce
- dobrá dopravní obslužnost - napojení na PID
- fungující Myslivecké sdružení a o.s.
- Vodník**
- fotbalové a dětské hřiště
- služby občanům - pošta, mateřská školka, obchod, knihovna
- pracovní příležitosti - Alimpex, Staročeská pekárna
- služby místních podnikatelů - autoopravny, opravny kol, truhláři, instalatéri, klempíři, masáže, manikúra, pedikúra, cvičení
- zpracovaná vize obce

### slabé stránky

- nadměrný hluk - Pražský okruh, D1
- absence přirozeného centra obce
- chybějící prostory pro kulturní a společenské aktivity občanů, pro sdružení a spolky v obci
- chybějící prostory pro uložení prostředků na úklid obce a vybavení hasičů
- velké zatížení komunikací v obci – kamiony Alimpexu
- vřakoviště
- odpady ve strouhách a zeleni
- zanesená retenční nádrž – Mlýnský rybník
- nedostatek veřejně přístupné zeleně
- nedostatek krytých sportovišť
- neupravený tok Dobřejovického potoka
- chybějící kvalitní restaurace
- špatný stav objektu FK Dobřejovice
- nedostatek autobusových zastávek
- absence vycházkových tras a napojení na sousední obce
- nefunkční jednotka hasičů
- nezájem rodičů o práci s dětmi
- špatný stav lesíka a tzv. zadní skály po rozdělení silnicí II/00101
- nedokončené dopravní zklidnění obce (semafony, retardéry ..)
- nedostatek obecních pozemků pro potřeby obce
- málo kulturních a společenských akcí

### **příležitosti**

- strategická poloha obce blízkost hl. m. Prahy
- blízkost nákupních center
- dopravní dostupnost - D1, Pražský okruh
- využívání dotačních titulů
- nízká nezaměstnanost
- podpora cestovního ruchu
- výstavba cyklostezek a turistických tras
- dokončení rekonstrukce místních

### **komunikací a chodníků**

- intenzifikace ČOV
- vytvoření společenského, kulturního centra obce
- obnova historických cest - napojení na sousední obce
- rekonstrukce budovy České pošty
- nízká věková struktura obyvatel

### **hrozby**

- neochota obyvatel přihlašovat se k TP - finanční ztráta pro obec
- ohrožení kvality ŽP - hluk a zplodiny ze zvýšené intenzity dopravy, zátěž lokálního vytápění
- rozvoj komerčních zón v sousedních obcích
- nedostatečná opatření ke zvýšení pořádku a ochrany majetku v obci -kamerový systém, strážník
- nezískání dostatku grantových prostředků a tím neuskutečnění plánovaných akcí
- způsob řešení církevních restitucí

## Příloha č. 3 Životní prostředí - analýza

### 1. Ekologie

#### 1.1 analýza aktuálního stavu

Herink patří mezi zranitelná území, co se týká ohrožení zdrojů pitné vody v důsledku vysoké koncentrace dusičnanů - dochází nebo může dojít k nežádoucímu zhoršení kvality vody. V těchto oblastech se limituje využívání a skladování dusíkatých hnojivých látek, nařizuje střídání plodin, upravuje hospodaření na svažitých pozemcích a vymezuje ochranný pás nehnojené půdy u vodotečí 1)

Podíl orné půdy na celkové rozloze katastru Herinku je 79,16 (2014), mírně klesá v souvislosti s výstavbou (-2,9%). Přesto podíl orné půdy patří v rámci ORP Říčany k nejvyšším. 1)

Podíl zastavěných ploch činil v r. 2014 3,3% z celkové výměry katastru, lehce nadprůměrné v rámci ORP (2,55%). Lesní pozemky činí 0,61% rozlohy, průměr v ORP je 32,7%. 1)

Koeficient ekologické stability je v Herinku 0,08. Obecně lze za málo ekologicky stabilní považovat zejména ty obce, kde se hodnoty KES pohybují pod 0,3.

Koeficient ekologické stability = hodnocení krajiny může vycházet z poměru mezi relativně ekologicky stabilními přírodními a přírodě blízkými plochami (chmelnice, vinice, zahrady, ovocné sady, trvalé travní porosty, lesní půda a vodní plochy) a člověkem vytvořenými prvky s nízkou ekologickou stabilitou (orná půda, zastavěné plochy a ostatní plochy) na základě úhrnných hodnot druhů pozemků v územích obcí.  $KES \leq 0,1$  = Území (krajina) s maximálním narušením přírodních struktur. Horší už jsou jen Nupaky a Čestlice. (1)

Hlavní zdroje znečištění ovzduší, 2012, ČHMÚ

Pražská obalovna Herink, s.r.o. Herink TZL=tuhé znečišťující látky, SO<sub>2</sub>, NO<sub>x</sub>, CO, TOC=celkový organický uhlík, VOC=těkavé organické látky (průmyslové chemikálie, rozpouštědla, alkoholy)

Pekárna Zelená louka, a.s. - Herink Herink TZL, SO<sub>2</sub>, NO<sub>x</sub>, CO, TOC

Vytápění domácností

Automobilová doprava

V obci Herink je vybudován veřejný vodovod od obalovny SSŽ v délce 432 m, který umožňuje připojení všech obyvatel v obci, ale napojených je pouze 40, zbytek je zásoben pitnou vodou z domovních studní. Obecní studny v obci využívané nejsou – informace čerpány z Programu rozvoje vodovodů a kanalizací Středočeského kraje

V obci Herink je vybudovaná oddílná splašková kanalizace v délce 1,5 km a ČOV s kapacitou 750 EO a dešťová kanalizace v délce 450 m – asi není aktuální, doplnit.

Plynofikace zavedena.

Žádné rekreační chaty (2014)

Specifické problémy:

- emisní a akustická zátěž území z dopravy (> 3000 voz/den)
- enormní nárůst počtu obyvatel obce v posledním desetiletí
- Zastavitelné plochy výroby a skladování a bydlení ve vzájemném kontaktu - vznik hygienických závad 1)

Hygiena životního prostředí – hrozby: Další nárůst dopravních intenzit s negativním dopadem na kvalitu ovzduší včetně zvýšení akustické zátěže území. Rozvoj výrobních a skladovacích areálů podél významných komunikací s vznikem hygienických závad vůči obytnému prostředí.

Veřejná dopravní infrastruktura – hrozby: Výrazný rozvoj bydlení bez zajištění potřebné úrovně a kapacity sítě místních přístupových a oblužných komunikací. 1)

## 1.2 návrh opatření

Výkup pozemků podle ÚP určených na poldry, biorezervace, zalesnění

VV55 – poldr Za zahradama, protipovodňová opatření – suchá retenční nádrž, 23.100 m<sup>2</sup>.

parcela 562

parcela 557

parcela 558

LBC6 – lokální biocentrum nefunkční, navržené k založení na orné půdě mezi dvěma zdrojnicemi Osnického potoka. Součástí biocentra jsou vodní toky s břehovou a doprovodnou zelení.

Rozloha: 24.700 m<sup>2</sup>

parcela 610 - Lašová Renata Mgr., Hradební 176, 28802 Nymburk, 19500 m<sup>2</sup>

NSPL50 – rozšíření remízku, zvýšení podílu lesa v řešeném území a dále pak zajištění

protierozní ochrany pozemků i protipovodňové ochrany obce. Orientační výměra: 58.500 m<sup>2</sup>.



parcela 565

parcela 562,

parcela 563

PV53 – u rybníka, V topolech – 1500 m<sup>2</sup>, možné využití - plochy veřejných prostranství včetně zpevněných ploch shromažďovacích, cest pro pěší a veřejné zeleně, veřejných prostor a ostatních prostor přístupných bez omezení, povolené využití travnaté hřiště pro míčové hry

parcela 524

parcela 525

parcela 527

K55 – cesta k Osnici, hlavní navržená cesta + mez

K56 – cesta k Popovičkám, pro pěší a cyklisty jako rozdělení velkého honu s návazností na krajinnotvorný prvek NSpz 56 (dub) jako prvku pro odvod vody s napojením na suchý poldr VV 55 a druhotně na retenční nádrž VV 54 (plánovaná retenčka Do Višňovky)

### 1.3 možnosti financování

Operační program Životní prostředí (žádosti do 17.10.2016), zjistit další termíny, jestli budou

Rozpočet obce

Rozšíření remízku – náhradní výsadba za vykáčené stromy v zástavbě

Zasad' si svůj strom – akce se zapojením veřejnosti

## 2. Odpadové hospodářství

### 1.1 analýza aktuálního stavu

Podle platného zákona č. 185/2001 Sb. bude na skládky od roku 2024 zakázáno ukládat směsný komunální odpad a recyklovatelné a využitelné odpady stanovené prováděcím právním předpisem. To nevyhnutelně povede k výraznému navýšení poplatků za zpracování směsného komunálního odpadu.

Z rozpočtu obce Herink za roky 2014-2016 vyplývá, že obec již v tuto chvíli dotuje odpadové hospodářství:

	v tis. Kč	2014	2015	2016
<b>Příjmy</b>				
příjmy z poskytování služeb a výrobků		375	333	430
<b>Výdaje</b>				
odvoz odpadů a nakládání s odpady		496	495	530
Rozdíl příjmů a výdajů		-121	-162	-100

Současný dodavatel služeb spojených s odvozem a likvidací odpadů – firma FCC, a.s. poskytuje zároveň poradenství a zpracovává významnou část administrativy s tím spojenou (výkazy pro Eko-Kom). Množství a kvalita tříděných materiálů je ale spíše odhadována, než přesně určena – firma denně sváží odpady z několika obcí a výslednou váhu rozpočítává průměrem podle počtu nádob v jednotlivých obcích. Obec ani jednotliví občané tak nemohou mít přehled o účinnosti a kvalitě třídění odpadů. To zároveň nepodporuje motivaci veřejnosti se do třídění odpadů zapojit.

Obec má uzavřenou smlouvu s firmou Eko-kom o zajišťování zpětného odběru a využití odpadů z obalů.

Odměny zatřídění od EKO-KOMu v r. 2016

1.1.-31.3. 24 781,50 Kč

1.4.-30.6. 29 708,00 Kč

1.2 návrh opatření

1) nadále dotovat odpadové hospodářství z obecního rozpočtu – s rostoucím počtem obyvatel a s rostoucími poplatky za služby bude obecní rozpočet zatěžován více.

2) postupné zvyšování poplatků za svoz a likvidaci odpadu tak, aby se v horizontu 5 let pokryly celé náklady na odpadové hospodářství obce.

Jednoduché, ale nepopulární řešení, do značné míry nezodpovědné k obyvatelům i ŽP.

3) zvolit dodavatele služeb, který využívá inteligentního systému nakládání s odpady.

Jak takový systém funguje?

Všechny svážené nádoby jsou opatřeny čipy s unikátním číselným kódem, který se při výsypu načte a uloží do databáze. Tím vznikne informace, kolik která domácnost odevzdala odpadů. Po uzavření čtvrtletí dojde k vyúčtování, kdy se domácnostem připíší bonusy podle celkového objemu a poměru tříděného a směsného odpadu. Odměnou je snížení poplatku za odpady na následující rok.

Obce/města, ve kterých je zavedeno ISNO, mají zřízené speciální webové stránky s uživatelskými účty, kde každá domácnost může sledovat, jaký objem odpadu vytrídila, jaký bonus jí za to byl připsán a jak si vede v žebříčku nejlepších třídíčů.3)

Detailní informace na webových stránkách fy STKO, <http://stko.cz/isno.html>

Množství směsného komunálního odpadu v obcích, které využívají tento systém, poklesl až o 53%.

Podle dosavadních informací zavádí nové služby v této oblasti firma Technické služby Dolnobřežanska s.r.o , nabízející služby pro obce, ale jejich kapacita je nejspíš zatím omezená.4)

4) vytvořit vlastní systém třídění a likvidace odpadů – domácnosti mají k dispozici 2 sběrné nádoby s čípem – na směsný odpad a na recyklovatelný odpad, ve sběrném dvoře se dotřídí obsah nádob s recyklovatelným odpadem a podle jeho množství je domácnosti poskytnuta sleva z poplatku za komunální odpad.5)

Pokles objemu směsného odpadu byl v obci Jiřetín pod Bukovou ze 160 na 70 tun odpadu ročně (systém funguje již více než 4 roky, obec má 530 obyvatel). Systém funguje v různých variantách ve více než 20 městech a obcích.

Počítačové vybavení s příslušným software, váhu, čtečku čárových kódů nabízí již několik firem. Například firma Jiří Bárta Software,6)

Zde je nezbytně nutná aktivní spolupráce se sběrným dvorem, popř. s okolními obcemi.

4) dobrým nástrojem k motivaci veřejnosti jsou kromě finančních odměn také místní a celostátní soutěže v třídění odpadu: My třídíme nejlépe, Ekologický Oskar, soutěže v rámci obce, Certifikát environmentálního vyúčtování (sběr elektrospotřebičů, fa ASEKOL – spolupracuje se sběrným dvorem Dobřejovice), Uklid'mě svět, Komunální politik – kategorie komunální odpad.

### 1.3 možnosti financování

obecní rozpočet

dotace

soukromí investoři

## Zdroje

- (1) ROZBOR UDRŽITELNÉHO ROZVOJE ÚZEMÍ SPRÁVNÍHO OBVODU OBCE S ROZŠÍŘENOU PŮSOBNOSTÍ ŘÍČANY, aktualizace 2014
- (2) Akční plán rozvoje území správního obvodu obce s rozšířenou působností Říčany, 2016-2017
- (3) Detailní informace na webových stránkách fy STKO, <http://stko.cz/isno.html>
- (4) konzultace Eko-Kom, detaily na <http://www.tsvestec.cz/>
- (5) Detailní informace na [www.jiretinpb.cz](http://www.jiretinpb.cz), zejména OZV 1/2015
- (6) <http://arnika.org/priklady-dobre-praxe-motivacni-system-s-carovymi-kody>